



ORTOFOTO STATO DI FATTO E CONI OTTICI




FOTOGRAFIA N. 1



FOTOGRAFIA N. 2



FOTOGRAFIA N. 3



FOTOGRAFIA N. 4



FOTOGRAFIA N. 5



FOTOGRAFIA N. 6



FOTOGRAFIA N. 7



 COMUNE DI RAMACCA Città Metropolitana di Catania	
"MESSA IN SICUREZZA DEL RISCHIO IDROGEOLOGICO E CONSOLIDAMENTO DEI VERSANTI A VALLE E A MONTE DELLA CIRCONVALLAZIONE AD EST DEL CENTRO ABITATO" C.U.P. F17H2000940001	
PROGETTO DI FATTIBILITA' TECNICO ECONOMICO	
IL PROGETTISTA Geom. Salvatore Estrella	APPROVAZIONI
IL R.U.P. P.M. Ing. Salvatore Corrao	L'IMPRESA
LAVORO Planimetria con rilievo fotografico	DATA 15/05/2024
SCALA 1:500	Tav. 3
REGIONE DATA AUTONOMIA	CODICE P.M.