

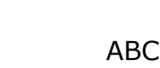








-  Cartografia di base
-  Edifici
-  ABC Toponomastica
-  Quote altimetriche
-  Rifacimento strato di usura sp 3 cm
-  Basole in pietra lavica sp 8 cm
-  Mattonelle in pietra lavica sp 3-5 cm
-  Basole in pietra lavica disposte a correre
-  Oriatura in pietra



**REGIONE SICILIANA**  
**COMUNE DI RAMACCA**  
**CITTÀ METROPOLITANA DI CATANIA**

**PROGETTO ESECUTIVO**

Lavori di valorizzazione urbanistica della via Antonio Salerno e vicoli adiacenti, nel centro storico del Comune di Mineo.  
 CUP: F92F2000480001  
 Decreto del Ministero dell'Interno del 21/02/2022 al fine di favorire gli investimenti in progetti di rigenerazione urbana, volti alla riduzione di fenomeni di marginalizzazione e degrado sociale nonché al miglioramento della qualità del decoro urbano e del tessuto sociale e ambientale.  
 Convenzione Tra il Comune di Ramacca e Mineo



**PLANIMETRIA PARTICOLAREGGIATA PAVIMENTAZIONI - LATO NO**

**A09**

Data: Marzo 2023  
 Revisione: 03  
 Aggiornamento: Dicembre 2023

**IL PROGETTISTA**  
**CO.GE.VI. SRL**  
VIA DEL ROTOLO, 46 (CT) - CAP 95126 - TEL. 095 7128820  
 e-mail info@cogevir.it pec cogevir1@gigapec.it

**Il tecnico incaricato**  
 Dott. Ing. Marco Virzi

**Gruppo di lavoro**  
 Dott. Ing. Samuele Arena      Dott. Ing. Giuseppe Aiello

**RUP**  
 Geom. Salvatore Sottosanti

**ASS. AL RUP**  
 Dott. Ing. Franco Condorelli